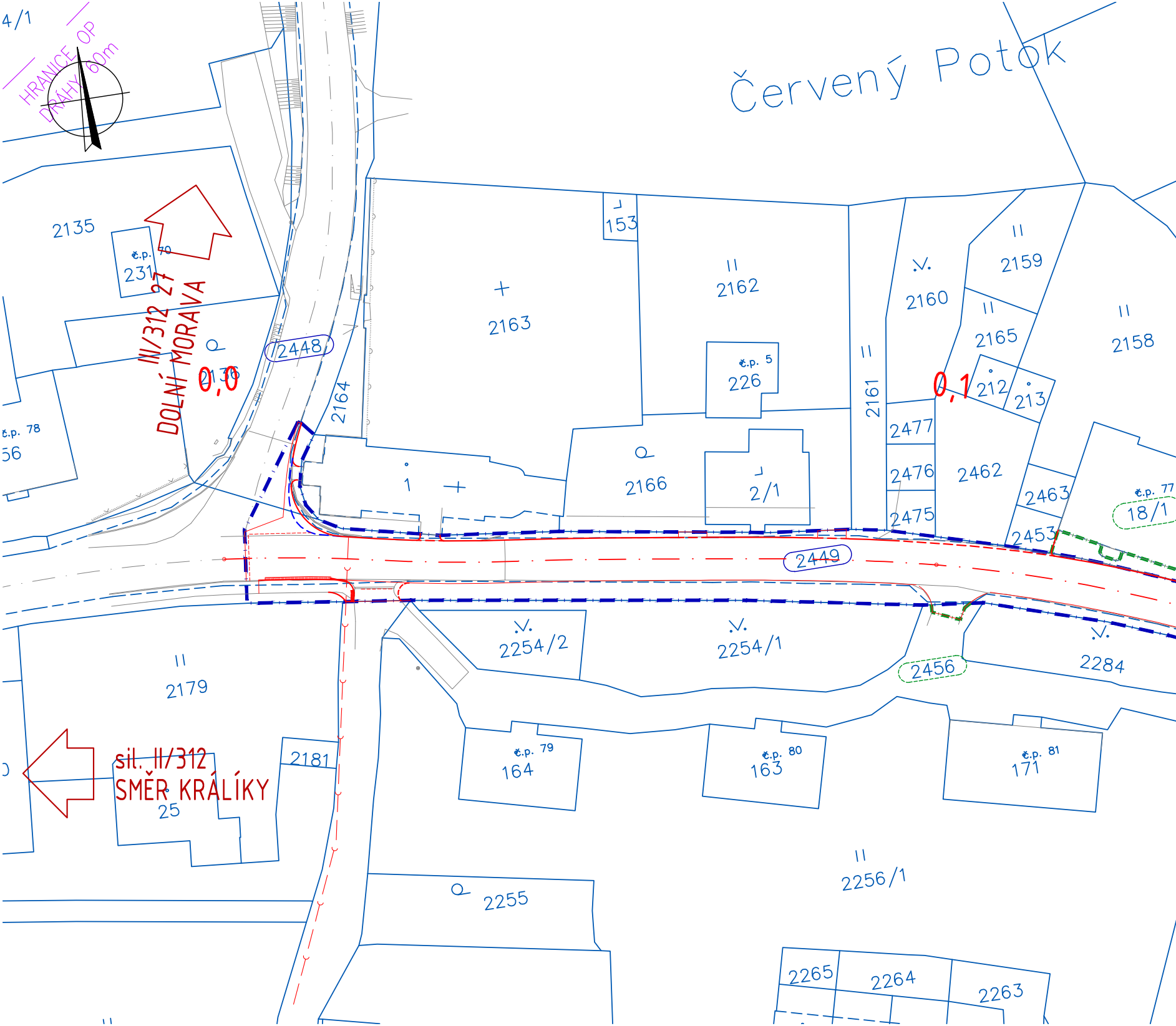
4/1
HRANICE OP DRÁHY 60m
Červený Potok
2135
č.p. 70
231
III/312 27
DOLNÍ MORAVA
0,0
2136
č.p. 78
56
2448
2164
2163
153
2162
č.p. 5
226
2166
2/1
1
2161
2160
2159
2165
2158
0,1
212
213
2477
2476
2475
2462
2463
2453
č.p. 77
18/1
2449
2254/2
2254/1
2456
2284
2179
2181
sil. II/312
SMĚR KRÁLÍKY
25
č.p. 79
164
č.p. 80
163
č.p. 81
171
2255
2256/1
2265
2264
2263

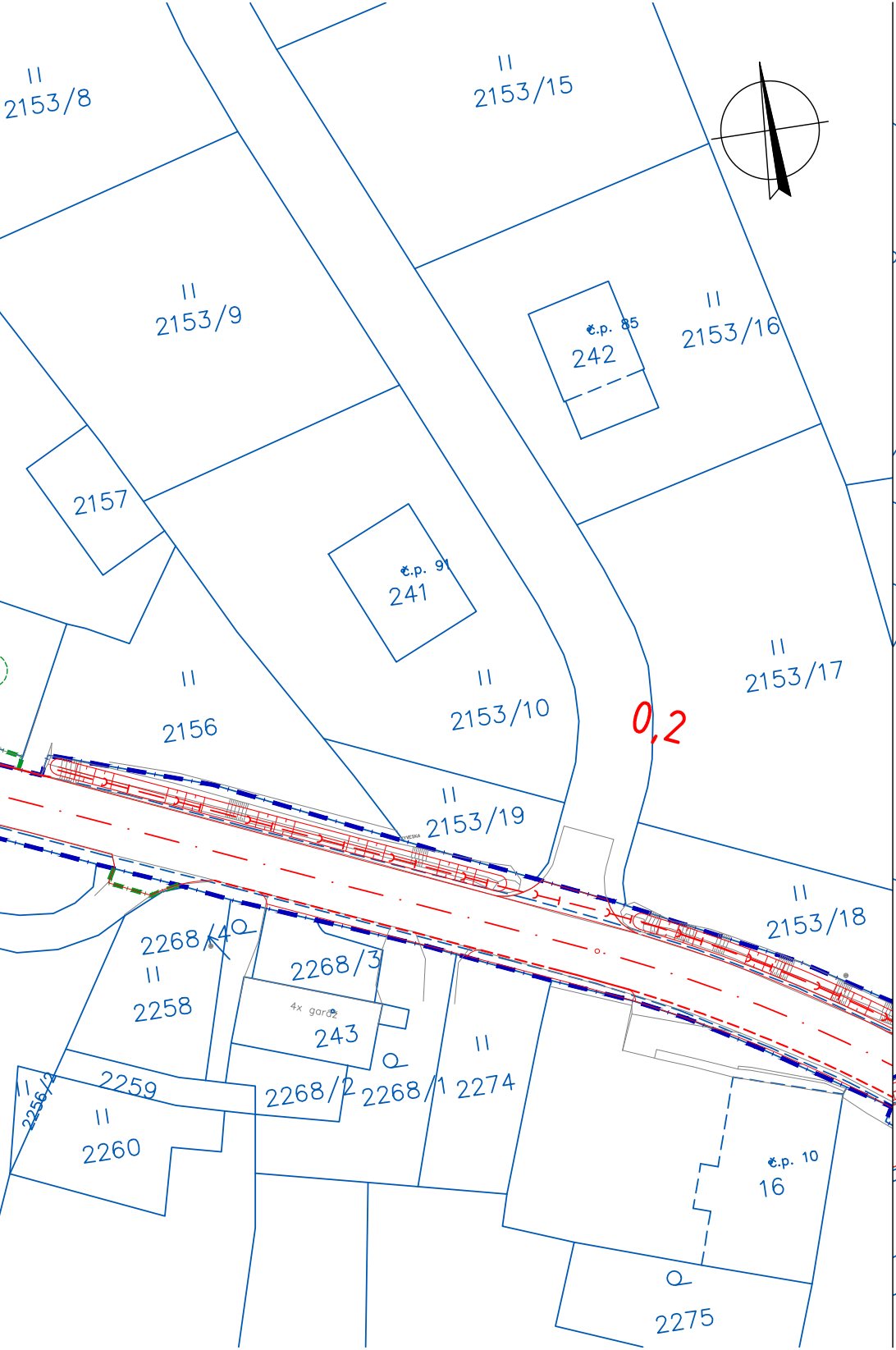
2153/8
2153/15
2153/9
č.p. 85
242
2153/16
2157
č.p. 91
241
2156
2153/10
0,2
2153/17
2153/19
2153/18
2268/4
2268/3
2258
4x garáž
243
2259
2268/2
2268/1
2274
2256/2
2260
č.p. 10
16
2275

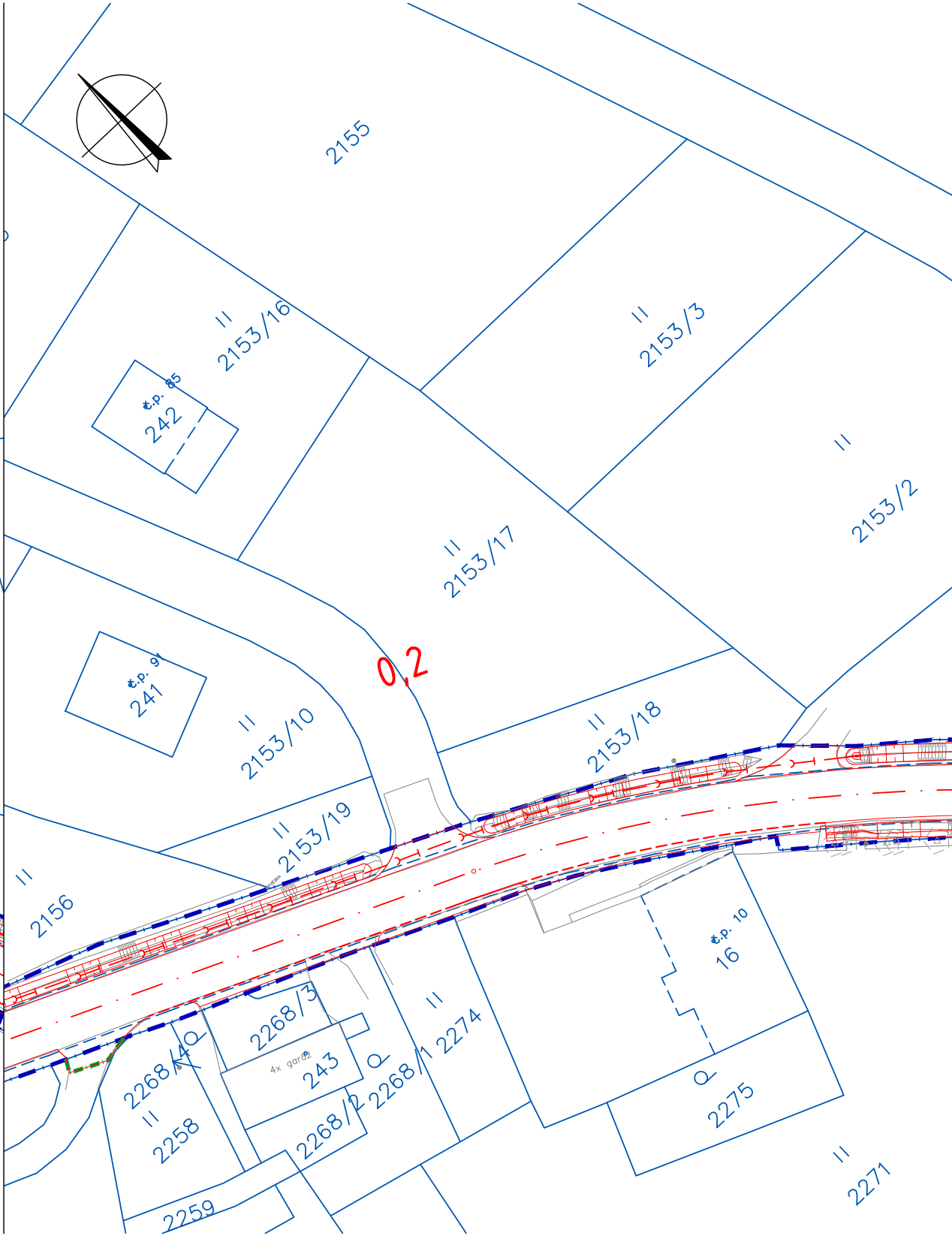
2155
2153/16
č.p. 85
242
2153/3
2153/2
2153/17
č.p. 91
241
0,2
2153/10
2153/18
2153/19
2156
2268/3
2268/4
4x garáž
243
2258
2268/2
2268/1
2274
č.p. 10
16
2275
2259
2271

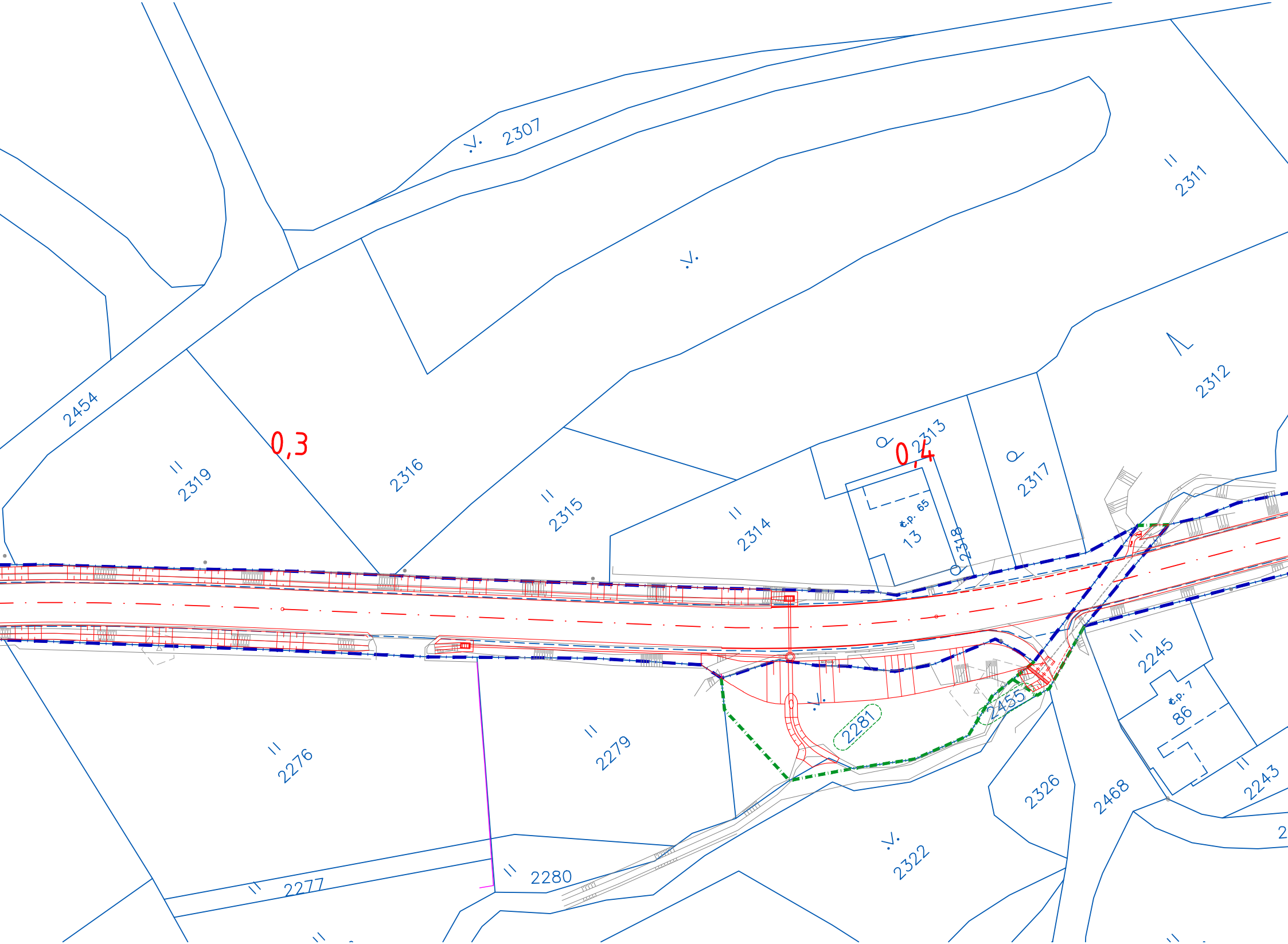
2307
2311
2312
2454
2319
0,3
2316
2315
2314
2313
0,4
2317
2318
č.p. 65
13
2245
č.p. 7
86
2243
2468
2326
2322
2281
2455
2276
2279
2280
2277

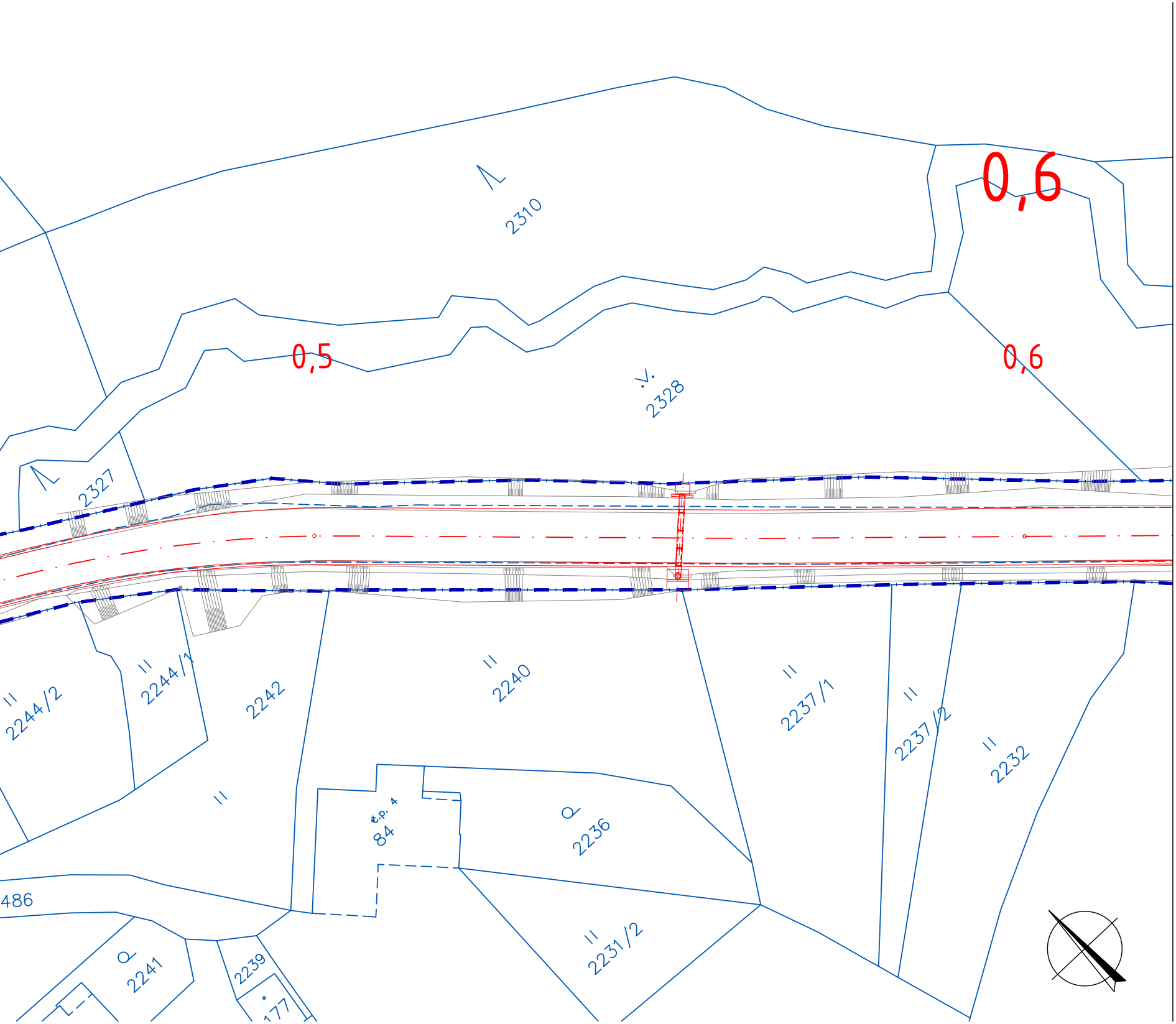
0,6
2310
0,5
2328
0,6
2327
2244/2
2244/1
2242
2240
2237/1
2237/2
2232
č.p. 4
84
2236
2231/2
486
2241
2239
177

LEGENDA

—	STÁVAJÍCÍ STAV
—	KATASTRÁLNÍ MAPA
▭	HRANICE TRVALÉHO ZÁBORU STAVBY
▭	HRANICE DOČASNÉHO ZÁBORU STAVBY
2449	POZEMEK STAVBOU TRVALE DOTČENÝ
18/1	POZEMEK STAVBOU DOČASNĚ DOTČENÝ
—	NÁVRHOVÉ HRANY

SOUŘADNÝ SYSTÉM: S-JTSK
VÝŠKOVÝ SYSTÉM: B.P.V.

INVESTOR:	PARDUBICKÝ KRAJ KOMENSKÉHO NÁM. 125, 532 11 PARDUBICE	GENERÁLNÍ PROJEKTANT:	**DHVPRO** Kounicova 688/26, 602 00 BRNO IČ: 09754083, ID: yzvvjjg
STUPEŇ PD:	PDPS - DOKUMENTACE PRO PROVÁDĚNÍ STAVBY		
VEDOUCÍ PR.	ING. M. JONÁŠ	ARCHIV. Č.	_
STAVEB.ČÁST:	**C** SOUHRNNÉ ŘEŠENÍ STAVBY	ZPRACOVATEL ČÁSTI:	**DHVPRO**, spol. s r.o. Kancelář: Černopolní 39, Brno vaclav.stary@dhvpro.cz, 603 875 291
ZODP. PROJEKTANT:	ING. V. STARÝ		
VYPRACOVAL:	ING. M. JONÁŠ		
NÁZEV STAVBY:	MODERNIZACE SILNICE II/312 ČERVENÝ POTOK - HR. PK	FORMÁT: 8xA4 MĚŘÍTKO: 1:500	DATUM: 2025/7
PŘÍLOHA:	KATASTRÁLNÍ SITUAČNÍ VÝKRES, KM 0,0 - 0,6	Č. PARÉ:	Č. VÝKRESU: C.2.1